



АДМИНИСТРАЦИЯ ГОРОДА ПЕРМИ
ДЕПАРТАМЕНТ ЗЕМЕЛЬНЫХ ОТНОШЕНИЙ

РЕШЕНИЕ

о размещении объектов № 21-01-44-229 от 12 МАР 2021

г. Пермь, ул. Сибирская, 15

Департамент земельных отношений Администрации города Перми в соответствии с пунктом 3 ст. 39.36 Земельного кодекса Российской Федерации, Положением о порядке и условиях размещения объектов на землях или земельных участках, находящихся в государственной или муниципальной собственности, на территории Пермского края без предоставления земельных участков и установления сервитутов, публичного сервитута, утвержденным Постановлением Правительства Пермского края от 22.07.2015 № 478-п

разрешает ООО «Спецстрой Яблочкова, 3» (ИНН 5903142478, ОГРН 1195958025097, место нахождения: 614031, Пермский край, г. Пермь, ул. Докучаева, д. 31, кабинет 3)

размещение объекта проезды, в том числе вдольтрассовые, и подъездные дороги, для размещения которых не требуется разрешения на строительство

способ размещения объекта: наземный

на землях: государственная собственность на которые не разграничена

на срок 1 год

местоположение: г. Пермь, Свердловский район, ул. Саранская.

Территория, согласно схеме, расположена в зоне с особым условием использования территории: приаэродромная территория аэродрома аэропорта Большое Савино.

ООО «Спецстрой Яблочкова, 3» соблюдать правила охранных зон воздушного пространства, установленные постановлением Правительства Российской Федерации от 11.03.2010 № 138 «Об утверждении Федеральных правил использования воздушного пространства Российской Федерации».

Приложение: схема предполагаемых к использованию земель или части земельного участка (на 1 л. в 1 экз.).

И.о. первого заместителя
начальника департамента



Н.М. Санникова

Схема предполагаемых к использованию земель или части земельного участка

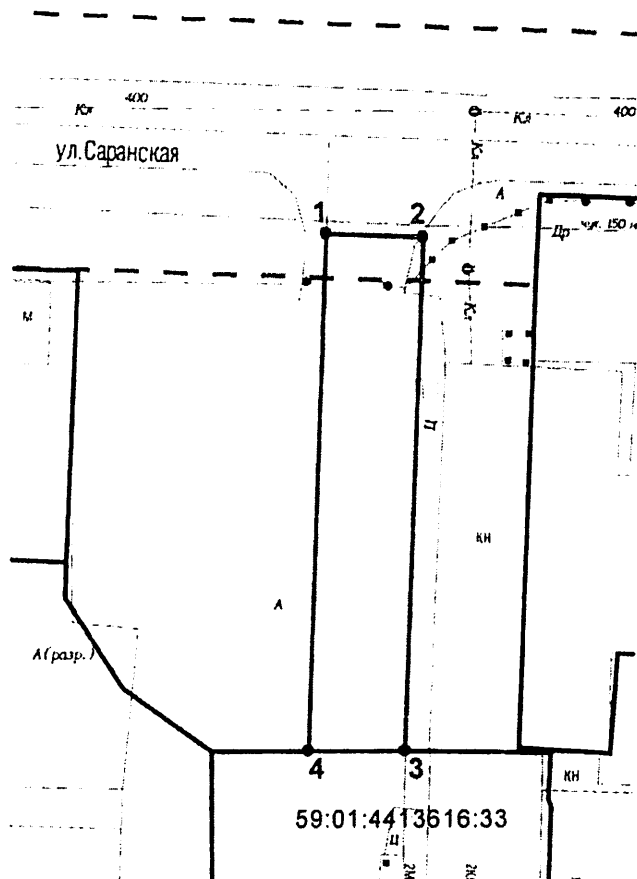
Цель использования земель, земельного участка или части земельного участка:

(п.12) Проезды, в том числе вдольтрассовые, и подъездные дороги, для размещения которых не требуется разрешения на строительство.

Местоположение: г.Пермь, Свердловский р-н, ул. Саранская

Срок использования: 1 год

Площадь земельного участка или части земельного участка - 255 кв.м.



Каталог координат, м

№	X	Y
1	513550,88	2231897,39
2	513550,38	2231904,38
3	513514,03	2231903,08
4	513514,08	2231896,10

Описание границ смежных землепользователей:


от 1 точки до 3 точки городская земля

от 3 точки до 4 точки 59:01:4413616:33

от 4 точки до 1 точки городская земля

Масштаб 1:500

Условные обозначения



Красные линии



Граница предполагаемого к использованию земельного участка

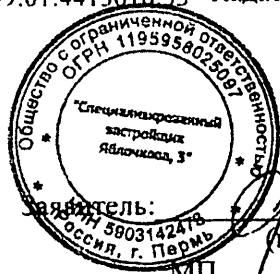


Граница кадастрового квартала



Граница земельного участка по сведениям ГКН

59:01:4413616:33 Кадастровый номер земельного участка



Южаков П.С

(подпись, расшифровка подписи)

Верно

(для юридических лиц
и индивидуальных предпринимателей)